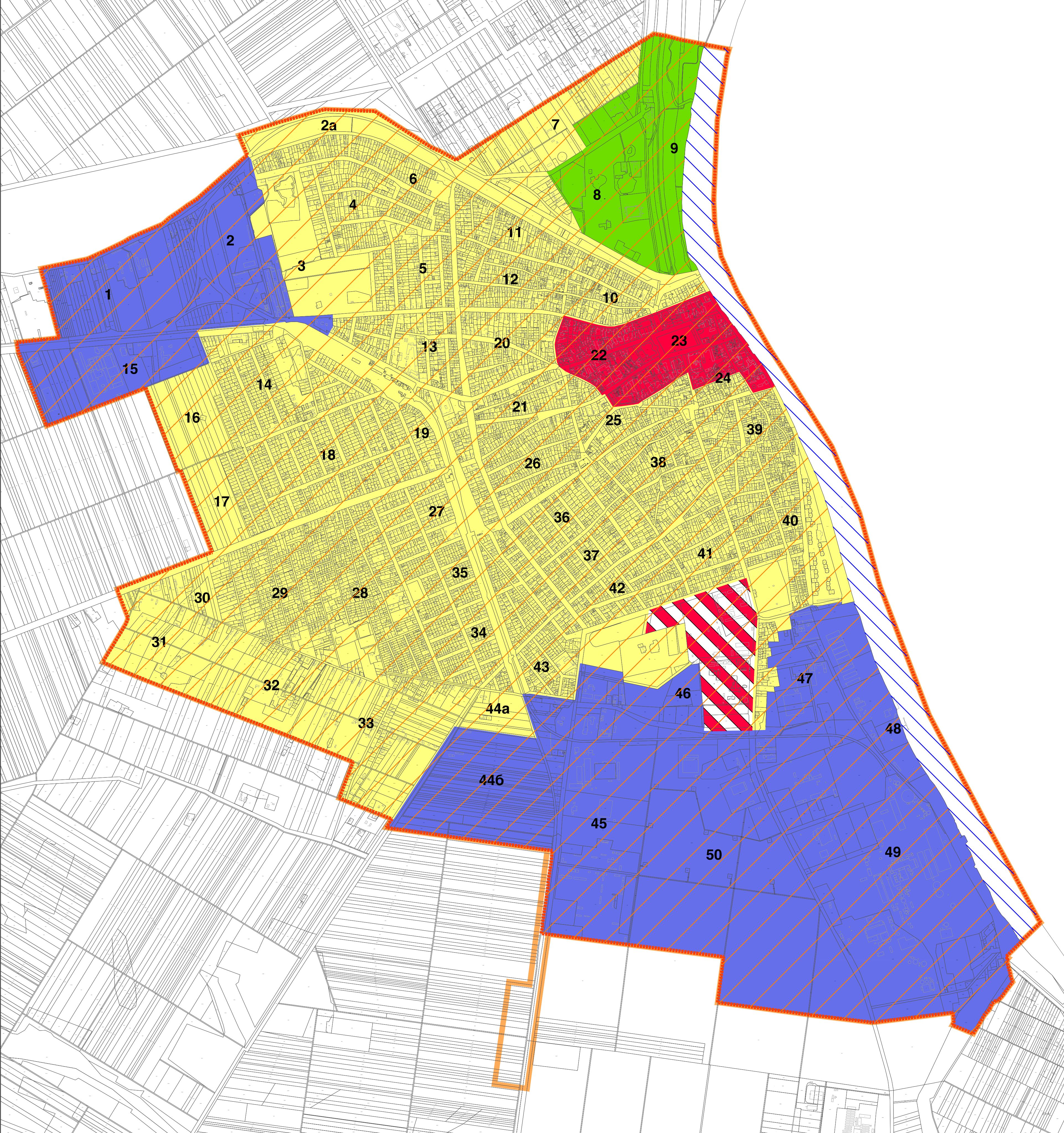

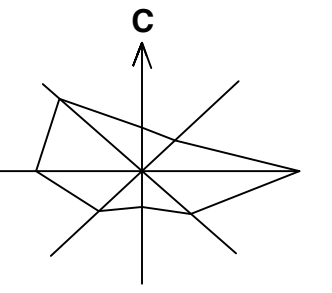


ПЛАН ГЕНЕРАЛНЕ РЕГУЛАЦИЈЕ НАСЕЉА СЕНТА



ГРАНИЦА ОБУХВАТА ПЛАНА, ПЛАНИРАНА ГРАЂЕВИНСКОГ ПОДРУЧЈА НАСЕЉА СЕНТА СА ПОДЕЛОМ ГРАЂЕВИНСКОГ ПОДРУЧЈА НАСЕЉА СЕНТА НА КАРАКТЕРИСТИЧНЕ ЦЕЛИНЕ И ЗОНЕ

ПОДЕЛА ГРАЂЕВИНСКОГ ПОДРУЧЈА НАСЕЉА СЕНТА НА КАРАКТЕРИСТИЧНЕ ЦЕЛИНЕ

- ЦЕЛИНА 1 - ГРАЂЕВИНСКО ЗЕМЉИШТЕ У ОКВИРУ ГРАЂЕВИНСКОГ ПОДРУЧЈА НАСЕЉА СЕНТА
- ЦЕЛИНА 2 - ВОДНО ЗЕМЉИШТЕ У ОКВИРУ ГРАЂЕВИНСКОГ ПОДРУЧЈА НАСЕЉА СЕНТА

ПОДЕЛА ЦЕЛИНЕ 1 НА КАРАКТЕРИСТИЧНЕ ЗОНЕ

- ЗОНА ЦЕНТРА НАСЕЉА
- ЗОНА СЕКУНДАРНОГ ЦЕНТРА НАСЕЉА
- ЗОНА СТАНОВАЊА
- РАДНА ЗОНА
- ЗОНА ТУРИЗМА, СПОРТА И РЕКРЕАЦИЈЕ

1-50 БРОЈ БЛОКА

- ПЛАНИРАНА ГРАНИЦА ГРАЂЕВИНСКОГ ПОДРУЧЈА НАСЕЉА СЕНТА
- ГРАНИЦА ОБУХВАТА ПЛАНА

НОСИЛАЦ ИЗРАДЕ ПЛАНА	 ОПШТИНА: СЕНТА	Печат и потпис:
ОБРАЂИВАЧ	ОВЛАШЋЕНО ЛИЦЕ:  ЈП "ЗАВОД ЗА УРБАНИЗАМ ВОЈВОДИНЕ" ДИРЕКТОР: ПРЕДРАГ КНЕЖЕВИЋ, дипл.правник ПОМОЋНИК ДИРЕКТОРА: мр ВЛАДИМИР ПИХЛЕР, дипл.инж.арх.	Печат и потпис:
НАЗИВ ПЛАНА	ПЛАН ГЕНЕРАЛНЕ РЕГУЛАЦИЈЕ НАСЕЉА СЕНТА	
НАЗИВ КАРТЕ	ГРАНИЦА ОБУХВАТА ПЛАНА, ПЛАНИРАНА ГРАНИЦА ГРАЂЕВИНСКОГ ПОДРУЧЈА НАСЕЉА СЕНТА СА ПОДЕЛОМ ГРАЂЕВИНСКОГ ПОДРУЧЈА НАСЕЉА СЕНТА НА КАРАКТЕРИСТИЧНЕ ЦЕЛИНЕ И ЗОНЕ	
ОДГОВОРНИ УРБАНИСТА	мр ВЛАДИМИР ПИХЛЕР, дипл.инж.арх.	Печат и потпис:
САРАДНИЦИ	ДАЛИБОР ЈУРИЋА, дипл.инж.геодез. БРАНКО МИЛОВАНОВИЋ, дипл.инж.мелио.	ЗОРАН КОРДИЋ, дипл.инж.саобр. ДРАГАН МОРАЧА, грађ.техн.
Е- 2679	Размера: 1 : 10000	Датум: април 2021.
		Број листа: 2.1.